

Helsingin kaupungin kaupunkiympäristö tiedottaa

## Björn Borg Helsinki10 -juoksutapahtuman tapahtumajärjestelyt haittaavat liikennettä Helsingin keskustan alueella lauantaina 25.4.2026

Helsinki10 juoksutapahtuma järjestetään lauantaina 25.4.2026. Tapahtuman juoksumatkana on 10 kilometriä. Tapahtuman lähtöalue sijaitsee Senaatintorilla ja lähtöpaikka on Unioninkadulla Senaatintorin yhteydessä. Juoksun lähtö tapahtuu kello 20:30.

Tapahtuma juostaan 10 kilometrin reitillä yhtenä kierroksena. Juoksureitti kulkee Senaatintorilta Unioninkatua etelään päin, josta reitti jatkuu Eteläisen Makasiinikadun ja Laivasillankadun kautta Kaivopuiston alueelle. Reitti kiertää Kaivopuiston pohjoispuolen, Eiranrannan ja Hernesaarenrannan kautta merenrantareittiä pitkin Kauppatorille ja täältä kohti Katajanokkaa ja Wanhaa Satamaa, jossa sijaitsee tapahtuman maalialue. Reittikartta kokonaisuudessaan on tämän liikennetiedotteen liitteenä. Reitti kiertää osin ajoneuvoväyliä pitkin ja suuremmilta osin kevyen liikenteen väyliä pitkin.

Tapahtuma aiheuttaa liikennejärjestelyjä kello 19:00 - 22:10 välisenä aikana Etelä-Helsingin alueella.

Tapahtumaan odotetaan kokonaisuudessaan noin 2 000 juoksijaa.

Alla lueteltuna juoksutapahtuman aiheuttamat tilapäiset häiriöt muulle liikenteelle sekä tapahtumien reittikartat, joista saa tarkemman kuvan reitin kierrosta Etelä-Helsingin alueella. Pahoittelemme jo ennakoon syntyvää häiriötä!

### Moottoriajoneuvot:

Paikka	Kellonaika	Huomioita
Unioninkatu välillä Rauhankatu-Aleksanterinkatu	19:00-20:45	Ajoneuvotie etelään päin suljettu liikenteeltä. Senaatintorin pohjoispuolella voi ajaa pohjoiseen.
Unioninkatu välillä Aleksanterinkatu-Eteläinen Makasiinikatu	20:29-20:40	Ajoneuvotie suljettu liikenteeltä. Kiertoreitti Fabianinkadun kautta.
Eteläinen Makasiinikatu välillä Unioninkatu-Laivasillankatu	20:30-20:40	Ajoneuvotie suljettu liikenteeltä
Laivasillankatu välillä Eteläinen Makasiinikatu-Vuorimiehenkatu	20:31-20:44	Juoksijat juoksevat kaupungin puoleista ajoneuvoväylää. Liikenne suljettu etelään päin.
Puistokadun ja Ison Puistotien risteys	20:34-20:46	Juoksijat ylittävät Ison Puistotien risteysalueella. Merkittävä hidaste huoltoajolle.
Puistokadun ja Neitsytpolun risteys	20:35-20:50	Juoksijat ylittävät Neitsytpolun risteysalueella. Merkittävä hidaste ajoneuvoliikenteelle.
Merikadun ja Merisatamanrannan risteys	20:36-20:52	Juoksijat ylittävät Merikadun risteysalueella. Merkittävä hidaste ajoneuvoliikenteelle.
Telakkakadun ja Hernesaarenkadun risteysalue	20:38-20:56	Juoksijat ylittävät Hernesaarenkadun risteysalueella. Merkittävä hidaste ajoneuvoliikenteelle.
Eiranrannan, Hylkeenpyytäjänkadun ja Laivakadun risteysalue	20:40-21:02	Juoksijat ylittävät Eiranrannan risteysalueella. Merkittävä hidaste ajoneuvoliikenteelle.

Hernesaarenranta Löylyn liikenneympyrän jälkeen	20:42-21:08	Juoksijat ylittävät Hernesaarenrannan. Merkittävä hidaste ajoneuvoliikenteelle.
Ehrenströmintie välillä Iso Puistotie - Olympiaterminaali	20:45-21:35	Juoksijat juoksevat Ehrenströmintien ajoneuvoväylää. Ajoneuvoliikenne suljettu.
Katajanokanlaituri Allas Sea Poolin kohdalla	20:54-21:45	Juoksijat ylittävät Katajanokanlaiturin suojatien Allas Sea Poolin kohdalla. Hidaste huoltoajolle.
Katajanokanlaiturin ja Satamakadun risteys	20:55-21:47	Juoksijat ylittävät Satamakadun risteysalueella. Hidaste ajoneuvoliikenteelle.
Katajanokanlaiturin ja Ankkurikadun risteys	20:55-21:47	Juoksijat ylittävät Ankkurikadun risteysalueella. Hidaste ajoneuvoliikenteelle.
Katajanokanlaiturin ja Pikku Satamakadun risteys	20:55-21:48	Juoksijat ylittävät Pikku Satamakadun risteysalueella. Hidaste ajoneuvoliikenteelle.
Katajanokanranta välillä Merisotilaankatu-Merikasarminkatu	20:57-22:01	Juoksijat juoksevat Katajanokanrannan ajoneuvoväylää. Ajoneuvoliikenne suljettu.
Merikasarminkadun ja Merisotilaantorin risteys	20:58-22:02	Juoksijat ylittävät Merisotilaantorin risteysalueella. Hidaste ajoneuvoliikenteelle.
Merikasarminkatu Vyökadun raitiovaunupysäkin kohdalla	20:59-22:05	Juoksijat ylittävät Merikasarminkadun pysäkkialueella. Hidaste ajoneuvoliikenteelle.
Linnakadun ja Kruunuvuorenkadun risteysalue	20:59-22:06	Juoksijat ylittävät Kruunuvuorenkadun risteysalueella. Hidaste ajoneuvoliikenteelle.
Pikku Satamakatu Wanhan Sataman edusta	20:29-22:10	Juoksijat juoksevat Linnankadulta Wanhaan Satamaan ajoneuvoväylää pitkin. Tie suljettu.

#### Joukkoliikenne:

Paikka	Linjanumero	Kellonaika	Huomioita
Aleksanterinkadun ja Unioninkadun risteysalue	2, 4, 5 ja 7 (raitiovaunu)	20:29-20:35	Juoksijat ylittävät Aleksanterinkadun Unioninkatua pitkin. Sulku joukkoliikenteelle.
Laivasillankadun ja Vuorimiehenkadun risteysalue	3 (raitiovaunu)	20:33-20:42	Juoksijat ylittävät Laivasillankadun risteysalueella. Merkittävä hidaste joukkoneuvoliikenteelle.
Merikadun ja Laivurinkadun risteysalue	20 ja 30 (bussilinjat)	20:36-20:50	Juoksijat ylittävät bussien kääntöpaikan Laivurinkadun/Merikadun päässä. Hidaste joukkoliikenteelle.
Telakkakadun ja Hernesaarenkadun risteysalue	6 (raitiovaunu)	20:38-20:56	Juoksijat ylittävät Telakkakadun risteysalueella. Hidaste joukkoliikenteelle.
Hernesaarenranta - Eiranrannan päätepysäkki	6 (raitiovaunu)	20:40-21:02	Juoksijat juoksevat Hernesaarenranta ja ylittävät raitiovaunukiskot. Hidaste joukkoliikenteelle.
Merisotilaantori	4 (raitiovaunu)	20:58-22:02	Juoksijat ylittävät raitiovaunukiskot torin kohdalla. Hidaste joukkoliikenteelle.
Merikasarminkatu - Vyökadun pysäkki	4 (raitiovaunu)	20:59-22:05	Juoksijat ylittävät Merikasarminkadun pysäkki-alueella. Hidaste joukkoliikenteelle.
Linnakadun ja Kruunuvuorenkadun risteysalue	5 (raitiovaunu)	20:59-22:06	Juoksijat ylittävät Kruunuvuorenkadun risteys-alueella. Hidaste joukkoliikenteelle.

Polkupyörät:

Paikka	Kellonaika	Huomioita
Laivasillankatu välillä Olympiaterminaali - Itäinen Puistotie	20:33-20:46	Juoksijat Kaivopuiston puoleisella pyöräilyväylällä.
Puistokatu välillä Itäinen Puistotie - Neitsytpolku	20:34-20:50	Juoksijat Kaivopuiston puoleisella pyöräilyväylällä.
Merikatu välillä Neitsytpolku - Merisatamanranta	20:34-20:52	Juoksijat Meripuiston puoleisella pyöräilyväylällä.
Eiranranta pohjoispuolen väylä	20:34-21:02	Juoksijat Eiranrannan pohjoispuolen pyöräilyväylällä.
Telakkakadun itäpuolen väylä välillä Eiranranta-Hernesaarenkatu	20:36-20:56	Juoksijat Telakkakadun itäpuolen pyöräilyväylällä.
Pyhiinvaeltajanpuiston kevyen liikenteen väylä	20:38-21:00	Juoksijat puiston halkovalla pyöräilyväylällä.
Hernesaarenranta välillä Hylkeenpyytäjänkatu - Löylyn jälkeisen liikenneympyrän eteläpuoli	20:39-21:12	Juoksijat kummallakin puolen tietä olevilla kevyen liikenteen väylillä.
Eiranrannan eteläpuolen väylä	20:42-21:16	Juoksijat etelän puoleisella pyöräilyväylällä.
Merisatamanranta	20:45-21:21	Juoksijat etelän puoleisella pyöräilyväylällä.
Kompassitori	20:47-21:21	Juoksijat juoksevat Kompassitorin halki.
Ehrenströmintie välillä Kompassitori - Iso Puistotie	20:47-21:26	Juoksijat etelän puoleisella pyöräilyväylällä.
Olympiaranta	20:50-21:35	Juoksijat juoksevat Olympiaterminaalin ohittavaa pyöräilyväylää.
Laivasillankatu välillä Olympiaterminaali - Eteläranta	20:50-21:39	Juoksijat idän (meren) puoleisella pyöräilyväylällä.
Eteläranta välillä Laivasillankatu - Kauppatori	20:52-21:42	Juoksijat idän (meren) puoleisella pyöräilyväylällä.
Linnalaituri, Kauppatorin pääty	20:53-21:44	Juoksijat juoksevat Linnalaiturin halki pyöräilyväylää pitkin.
Katajanokanlaituri	20:54-21:49	Juoksijat juoksevat kevyen liikenteen puistotietä pitkin.
Katajanokanranta välillä Katajanokan terminaali - Merisotilaankatu	20:55-22:00	Juoksijat juoksevat etelän (meren) puoleista kevyen liikenteen väylää pitkin.
Merikasarminkatu	20:57-22:05	Juoksijat juoksevat pohjoispuolen pyöräilyväylää pitkin.
Linnankatu välillä Vyökadun raitiovaunupysäkki - Kruunuvuorenkatu	20:29-22:06	Juoksijat juoksevat etelän puoleista kevyen liikenteen väylää pitkin.
Pikku Satamakatu Wanhan Sataman edusta	20:29-22:10	Juoksijat juoksevat Wanhan Satamaan maaliin.

Jalankulkijat:

Paikka	Kellonaika	Huomioita
Laivasillankatu välillä Olympiaterminaali - Itäinen Puistotie	20:33-20:46	Juoksijat Kaivopuiston puoleisella jalankulkuväylällä.
Puistokatu välillä Itäinen Puistotie - Neitsytpolku	20:34-20:50	Juoksijat Kaivopuiston puoleisella jalankulkuväylällä.
Merikatu välillä Neitsytpolku - Merisatamanranta	20:34-20:52	Juoksijat Meripuiston puoleisella jalankulkuväylällä.
Eiranranta pohjoispuolen väylä	20:34-21:02	Juoksijat Eiranrannan pohjoispuolen jalankulkuväylällä.
Telakkakadun itäpuolen väylä välillä Eiranranta-Hernesaarenkatu	20:36-20:56	Juoksijat Telakkakadun itäpuolen jalankulkuväylällä.
Pyhiinvaeltajanpuiston kevyen liikenteen väylä	20:38-21:00	Juoksijat puiston halkovalla jalankulkuväylällä.
Hernesaarenranta välillä Hylkeenpyytäjänkatu - Löylyn jälkeisen liikenneympyrän eteläpuoli	20:39-21:12	Juoksijat kummallakin puolen tietä olevilla kevyen liikenteen väylillä.
Eiranrannan eteläpuolen väylä	20:42-21:16	Juoksijat etelän puoleisella jalankulkuväylällä.
Kompassitori	20:47-21:21	Juoksijat juoksevat Kompassitorin halki.
Ehrenströmintie välillä Kompassitori - Iso Puistotie	20:47-21:26	Juoksijat etelän puoleisella jalankulkuväylällä.
Olympiaranta	20:50-21:35	Juoksijat juoksevat Olympiaterminaalin ohittavaa jalankulkuväylää.
Laivasillankatu välillä Olympiaterminaali - Eteläranta	20:50-21:39	Juoksijat idän (meren) puoleisella jalankulkuväylällä.
Eteläranta välillä Laivasillankatu - Kauppatori	20:52-21:42	Juoksijat idän (meren) puoleisella jalankulkuväylällä.
Kauppatori	20:53-21:44	Juoksijat juoksevat Kauppatorin halki meren puoleista jalankulkuväylää pitkin.
Katajanokanlaituri	20:54-21:49	Juoksijat juoksevat kevyen liikenteen puistotietä pitkin.
Katajanokanranta välillä Katajanokan terminaali - Merisotilaankatu	20:55-22:00	Juoksijat juoksevat etelän (meren) puoleista kevyen liikenteen väylää pitkin.
Merikasarminkatu	20:57-22:05	Juoksijat juoksevat pohjoispuolen jalankulkuväylää pitkin.
Linnankatu välillä Vyökadun raitiovaunupysäkki - Kruunuvuorenkatu	20:29-22:06	Juoksijat juoksevat etelän puoleista kevyen liikenteen väylää pitkin.
Pikku Satamakatu Wanhan Sataman edusta	20:29-22:10	Juoksijat juoksevat Wanhan Satamaan maaliin.

Helsinki Half Marathon Oy pahoittelee tapahtuman järjestelyistä aiheutuvaa mahdollista haittaa.

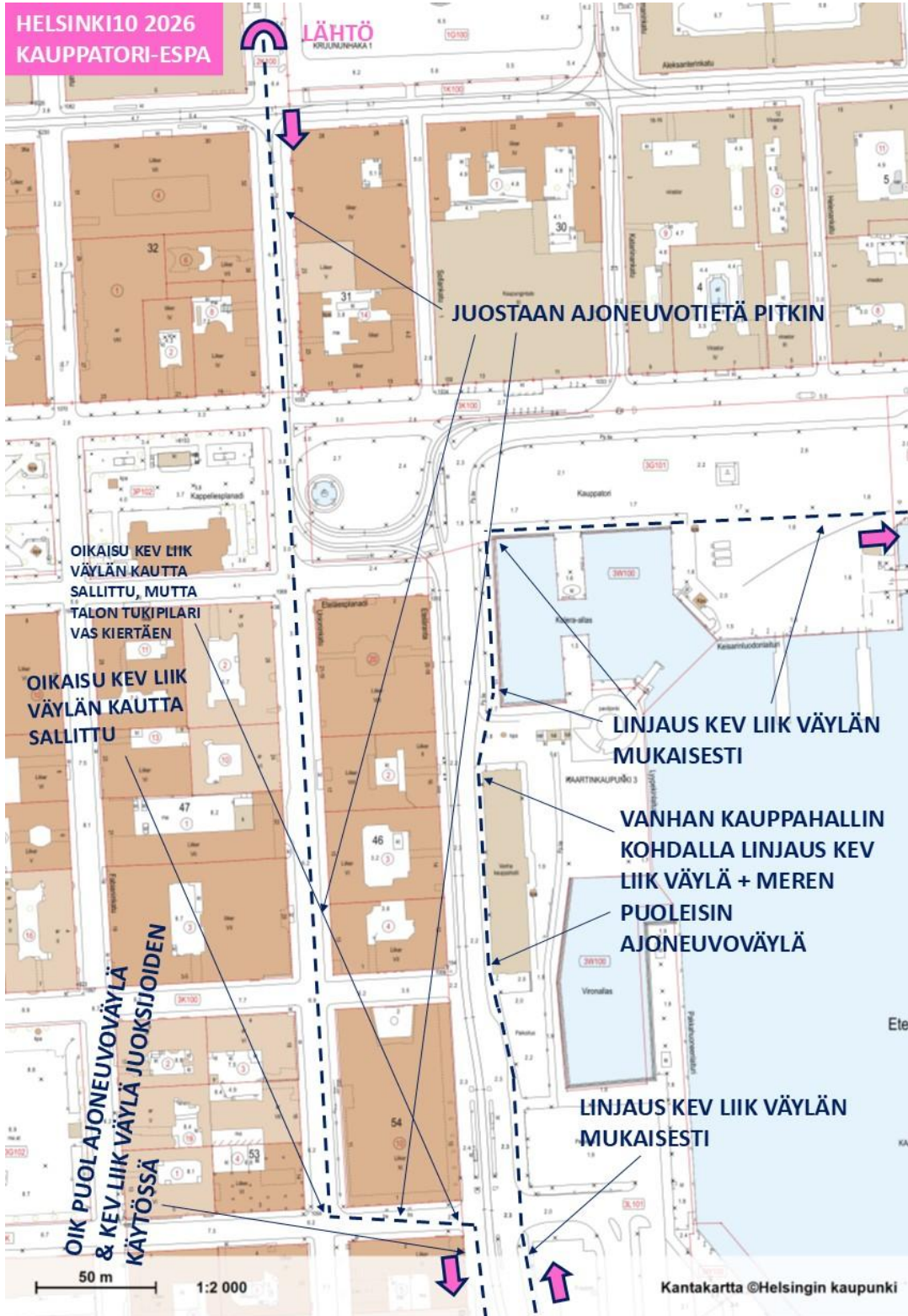
**Lisätiedot:**

Tekniset karttakuvat liikennejärjestelyistä:

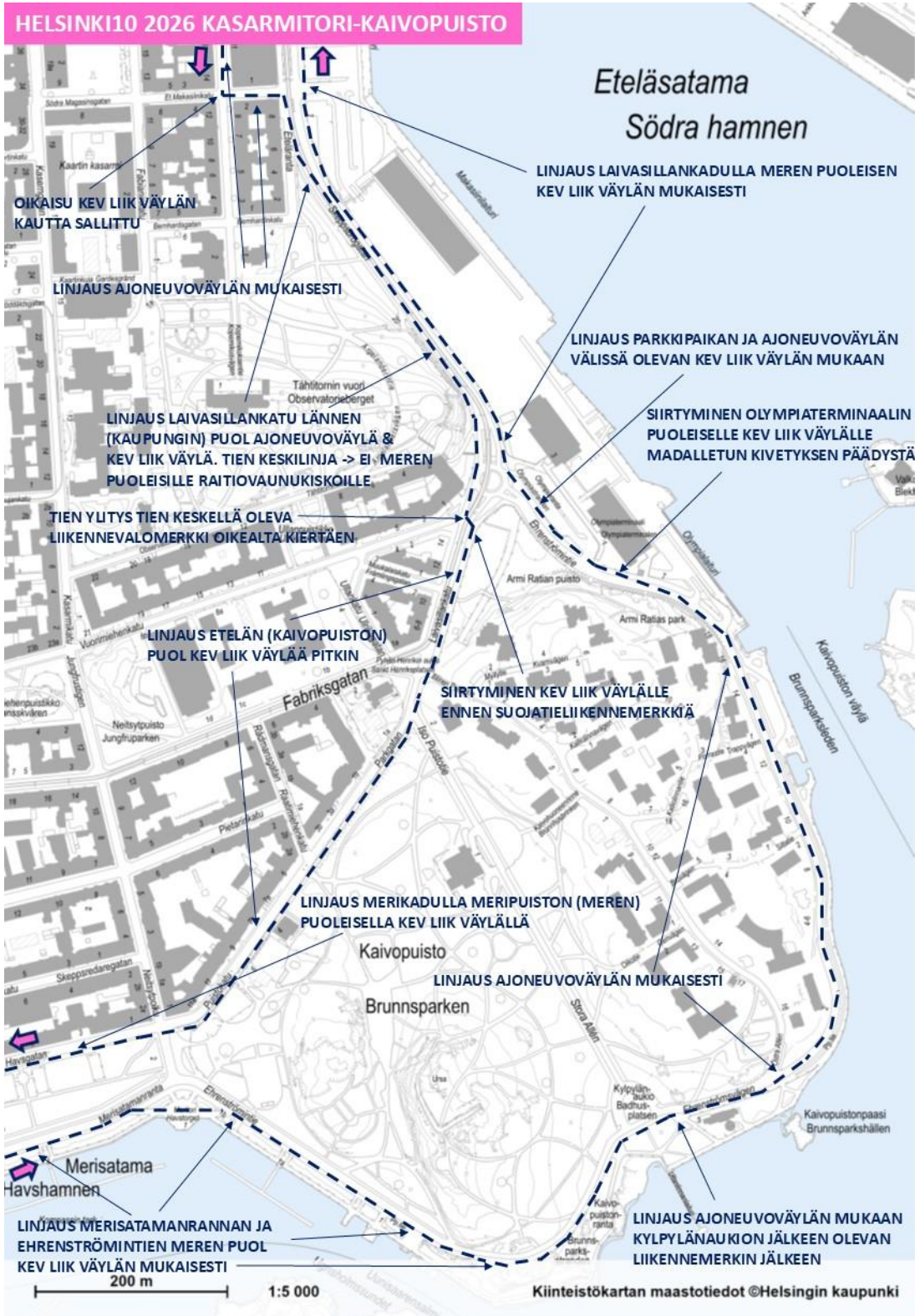
**REITTIKARTTA BJÖRN BORG HELSINKI10 KOKO REITTI**



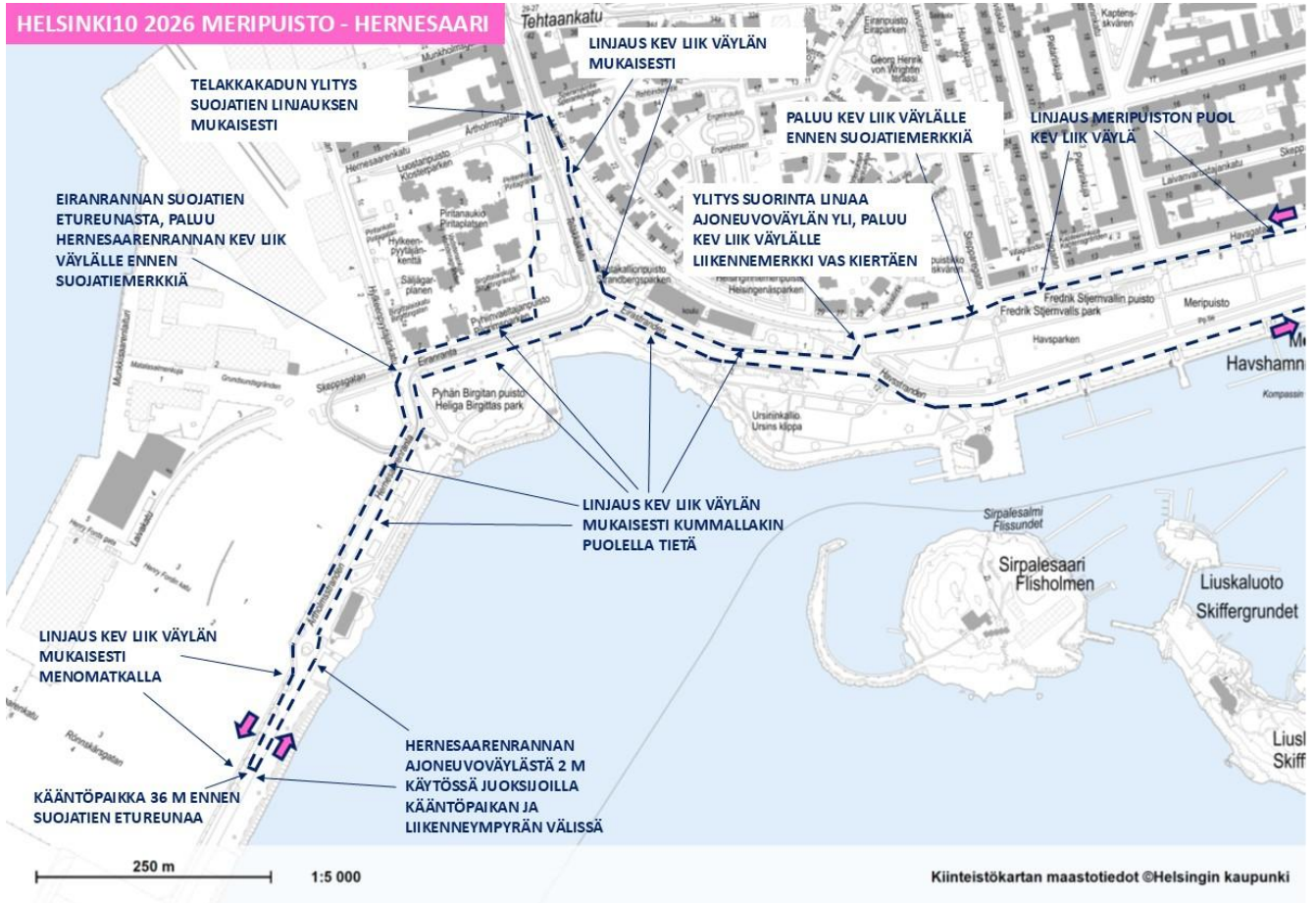
## BJÖRN BORG HELSINKI10 KAUPPATORIN JA ESPLANADIN ALUE



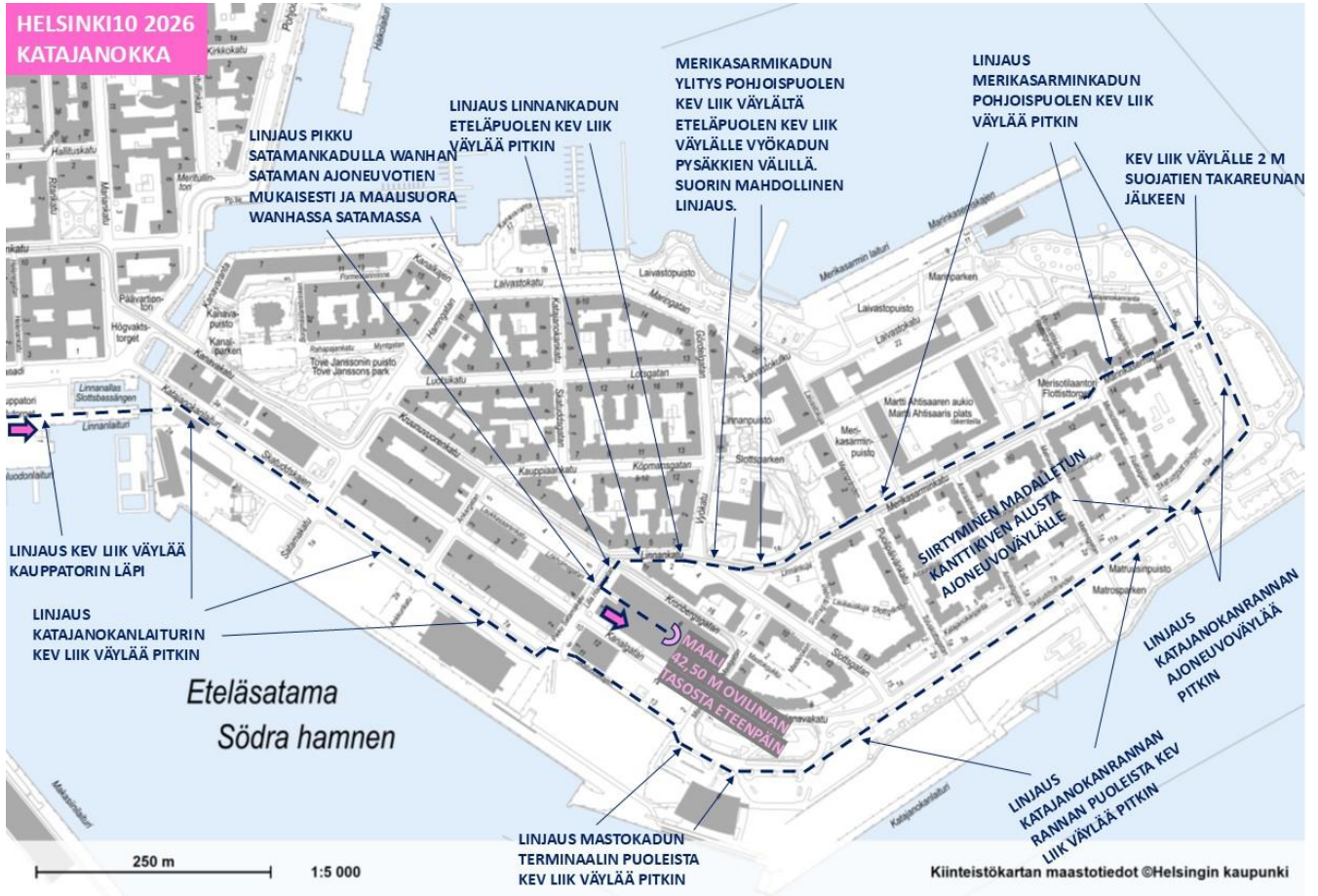
## BJÖRN BORG HELSINKI10 KASARMITORIN JA KAIVOPUISTON ALUE



## BJÖRN BORG HELSINKI10 MERIPUISTON JA HERNESAAREN ALUE



## BJÖRN BORG HELSINKI10 KATAJANOKAN ALUE



Työn suorittaja, yhteystiedot

Runner's High Oy  
 Tapani Virtanen  
 tapani.virtanen@runhigh.fi  
 Puh 050 574 0267

Työn tilaaja, yhteystiedot

Helsinki Half Marathon Oy  
 Tapani Virtanen  
 tapani.virtanen@runhigh.fi  
 Puh 050 574 0267

XXXXXXX /alueiden valvonta p. 09 310 xxxxx